

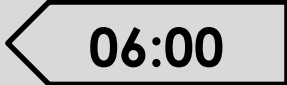









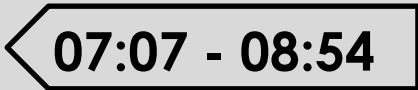













Cue Sheet 200BRM Narathivas Yue-La-Pae Hill

ลำดับ	KM		ROAD		KM
1				Start From King Rama 5 Park then turn left to the main road 	0
2	0.7		42	Turn Right to Road 42	0.7
3	1.4		42	Go through Pluk Pla police check point	2.1
4	0.7		42	GO through PTT Gas Station	2.8
5	1.1		42	Go through T Junction	3.9
6	4.3		42	Go through Baan Thung Ka	8.2
7	3.4		42	Go through Yee Ngo Y-Junction	11.6
8	6.2		42	Turn left to Road 4066	17.8
9	2.6		4066	Go through Blu-Ga-Sa-Nor School intersection	20.4
10	8		4066	Go through Safinatulyunna Mosque Baan Yulapae	28.4

Cue Sheet 200BRM Narathivas Yue-La-Pae Hill

ลำดับ	KM		ROAD		KM
11	3.7	←	4066	Turn left to the way to T.Samakkee Gov. Office	32.1
12	1	↑	4016	Go through Baan Du-Yae-Ha-Yee School	33.1
13	1.4	↑	4016	Go Through Baan Ba-Ngo-Doo-Goo	34.5
14	0.6	↑	4016	Go through Baan Lu-Bo Pu-Lo intersection	35.1
15	2.8	☆	4016	CP1 T.Samakkee Administration Organization Office 	37.9
16	0.9	↑	4016	Go through Darul-Esarn Mosque	38.8
17	3.7	↑	4016	Go through Ruso highway station	42.5
18	0.5	↑	Ruso City	Go through Yala intersection	43
19	0.4	←		Turn left to Pithan Umnuaykij Road	43.4

Cue Sheet 200BRM Narathivas Yue-La-Pae Hill

ลำดับ	KM		ROAD		KM
20	1.9		Pithan Umnuaykij	Go through Baan Blu-Ga School	45.3
21	2.8		Pithan Umnuaykij	Turn left at T-Junction to Road 4058	48.1
22	1.7		4058	Turn Right at La-Mo Y-Junction	49.8
23	4		4058	Go through T.La-Lo Gov. Off.	53.8
24	3.3		4058	Go through Bu-Rang mosque	57.1
25	8.9		4058	Go through T.Ma-Ru-Bo-Tok Gov. Office	66
26	1		4058	Turn right at junction take the Road 4107	67
27	6		4107	Go through Baan Nok Nae Nua School	73
28	4		4107	Go through T.Tan yong Mas Gov. Off.	77
29	1.9		4107	Turn left at Tan Yong Mas intersection	78.9
30	0.9		4008	Pass PTT gas station turn right at the junction take road 4008	79.8

Cue Sheet 200BRM Narathivas Yue-La-Pae Hill

ลำดับ	KM		ROAD		KM
31	0.3	←	4008	Turn left at the junction take Road 4001	80.1
32	3	↑	4001	Go through T.Tan Yong Li Mo Government Office	83.1
33	2.8	→	4001	Turn right at Baan To-Lang intersection take road 4056	85.9
34	4.7	↑	4056	Go through Baan Ba-Ngo-Doo-Dong T-Junction	90.6
35	2	☆	4056	CP2 Baankok School ← 08:43 - 12:10	92.6
36	1.9	←	4056	Turn left at Baan Ya-Ning Scout checkpoint intersection	94.5
37	1.8	→	4056	Turn right at intersection	96.3

Cue Sheet 200BRM Narathivas Yue-La-Pae Hill

ลำดับ	KM		ROAD		KM
38	3.8	➡	4056	Turn right UL-Tuk-Wa-Bu-Ke-Ta-Mong intersection	100.1
39	12.5	⬆	4056	Go through Scout 4801 Camp	112.6
40	1.9	⬅	4056	Turn left at intersection	114.5
41	2	➡	4056	Turn right at intersection	116.5
42	1.3	⬆	4056	Go through A.Su-Ngia-Pa-Dee Railway Station	117.8
43	0.2	⬅	4056	Turn left Tesban Pa-Lu-Roo intersection	118
44	0.4	➡	4056	Turn right at Esso gas station	118.4
45	0.5	⬅	4056	Turn left Su-Ngai-Padee High School intersection'	118.9
46	1.5	➡	4056	Turn right at T-junction	120.4

Cue Sheet 200BRM Narathivas Yue-La-Pae Hill

ลำดับ	KM		ROAD		KM
47	6.5	↑	4056	Go through Thairat Vittaya 89 School	126.9
48	0.3	↑	4056	Go through Baan Kok-Sa-Ya T-junction	127.2
49	0.1	↑	4056	Go straight at T-junction	127.3
50	0.7	←	4056	Turn left at T-Junction	128
51	0.7	↑		Go through Saeng Thum Vittaya School	128.7
52	2.7	↑		Go through Boon Larb Na-Ru-Mit checkpoint	131.4
53		↑		Go through Tesban Su-Nagi-Go-Lok intersection	
54	0.9	←		Turn left at intersection to Waeng	132.3

Cue Sheet 200BRM Narathivas Yue-La-Pae Hill

ลำดับ	KM		ROAD		KM
55	0.9	↑		Go through Bank for Agriculture and Agriculture Co-Operatives, Su-Ngai-Go-Lok Branch	133.2
56	0.4	↑		Go through Su-Ngai-Go-Lok Railway Station	133.6
57	0.5	←		Turn left at Genting Hotel intersection	134.1
58		↑		Go through round about interscetion	
59	0.5	→		Turn right at intersection (Giffarine Su-Ngai-Go-Lok)	134.6
60	0.9	↑		Go through T-junction take Road 42	135.5
61	4.4	↑	42	Go through Tesaban Pa-Se-Mas	139.9
62	2.5	↑	42	Go through Susuki service center	142.4
63	5.1	↑	42	Go through Lu-Bo-Lu-Song School	147.5

Cue Sheet 200BRM Narathivas Yue-La-Pae Hill

ลำดับ	KM		ROAD		KM
64	2	☆	42	CP3 Baan PuPo School 10:24 - 15:58	149.5
65	10.7	↑	4057	Go through Kok-Yang checkpoint	160.2
66	7.7	←	4057	Turn left at T-Junction Jae-He A.Takbai	167.9
67	24.5	←	4084	Turn left at Y-Junction	192.4
68	5.5	↑	4084	Go through Bang-Nara River	197.9
69	1.8	←	4084	Turn left at T-Junction Sathit-Raya Road	199.7
70	0.3	→	4084	Turn right at Sathit-Raya Road Junction	200
71	0.2	←	4055	Turn left at round about junction	200.2
72	1.8	→	42	Turn right at Government office junction	202
73	0.9	→	42	Turn right to King Rama 5 Park	202.9
		☆		Finish King Rama 5 Park 11:58 - 19:30	

คิวชีวิต 200BRM นราธิวาส พิชิตเขายือลาแป

ลำดับ	KM		ROAD		KM
1		←	★	สตาร์ทจากสวนหลวง ร.5แล้วเลี้ยวซ้ายออกถนนใหญ่	0
2	0.7	→	42	เลี้ยวขวาเข้าถนน 42	0.7
3	1.4	↑	42	ตรงไปผ่านด่านตรวจปลักปลา	2.1
4	0.7	↑	42	ตรงไปผ่านปั้ม ปตท.	2.8
5	1.1	↑	42	ตรงไปผ่านสามแยก	3.9
6	4.3	↑	42	ตรงไปผ่านบ้านทุ่งคา	8.2
7	3.4	↑	42	ตรงไปผ่านสามแยกยี่งอ	11.6
8	6.2	←	42	เลี้ยวซ้ายสามแยกเข้าถนน 4066	17.8
9	2.6	↑	4066	ผ่านสี่แยกโรงเรียนบ้านบลูกาสะนอตรงไป	20.4
10	8	↑	4066	ผ่านมัสยิดซาฟินาตุลยันนะห์บ้านยือลาแปตรงไป	28.4
11	3.7	←	4066	เลี้ยวซ้ายสามแยกไป อบต.สามัคคี	32.1

คิวซีท 200BRM นราธิวาส พิชิตเขายี่ลาแป

ลำดับ	KM		ROAD		KM
12	1	↑	4016	ตรงไปผ่านโรงเรียนบ้านตือแยหะยี	33.1
13	1.4	↑	4016	ตรงไปผ่านสี่แยกบ้านบาโงดุกู	34.5
14	0.6	↑	4016	ตรงไปผ่านสามแยกบ้านลูโบะบูโละ	35.1
15	2.8	☆	4016	CP1 อบต.สามัคคี 07:07 - 08:54	37.9
16	0.9	↑	4016	ตรงไปผ่านมัสยิดดารุลอิสาน	38.8
17	3.7	↑	4016	ตรงไปผ่านหมวดการทางรือเสาะ	42.5
18	0.5	↑	เทศบาลรือ เสาะ	ตรงไปผ่านทางแยกไปยะลา	43
19	0.4	←		เลี้ยวซ้ายเข้าถนนพิธานอำนาจกิจ	43.4
20	1.9	↑	พิธาน อำนาจกิจ	ผ่านโรงเรียนบ้านบลูกาตรงไป	45.3

คิวซีท 200BRM นราธิวาส พิชิตเขายือลาแป

ลำดับ	KM		ROAD		KM
21	2.8	←	พิธาน อำนาจกิจ	เลี้ยวซ้ายที่สามแยกเข้าถนน 4058	48.1
22	1.7	→	4058	เลี้ยวขวาสามแยกบ้านลาเกาะ	49.8
23	4	↑	4058	ตรงไปผ่าน อบต.ลาโละ	53.8
24	3.3	↑	4058	ตรงไปผ่านมัสยิดบือแรง	57.1
25	8.9	↑	4058	ตรงไปผ่านเทศบาลตำบลมะรือโบตก	66
26	1	→	4058	เลี้ยวขวาสามแยกเข้าถนนสาย 4107	67
27	6	↑	4107	ตรงไปผ่านโรงเรียนบ้านกณะเหนือ	73
28	4	↑	4107	ตรงไปผ่าน อบต.ตันหยงมัส	77
29	1.9	←	4107	เลี้ยวซ้ายสี่แยกไฟแดงตันหยงมัส	78.9
30	0.9	→	4008	ผ่านปั้ม ปตท. เจอสามแยกเลี้ยวขวา ถนน4008	79.8
31	0.3	←	4008	เจอสามแยกเลี้ยวซ้ายเข้าถนน 4001	80.1

คิวซีท 200BRM นราธิวาส พิชิตเขายือลาแป

ลำดับ	KM		ROAD		KM
32	3	↑	4001	ไปตรงเจอ อบต.ตันหยงลิมอ	83.1
33	2.8	→	4001	เลี้ยวขวาสี่แยกบ้านตอหลัง เข้าถนนสาย 4056	85.9
34	4.7	↑	4056	ตรงไปผ่านสามแยกบ้านบาโงดุดง	90.6
35	2	☆	4056	CP2 โรงเรียนบ้านโคก 08:43 - 12:10	92.6
36	1.9	←	4056	เลี้ยวซ้ายสามแยกด้านทหารพรานบ้านยานิง	94.5
37	1.8	→	4056	เลี้ยวขวาสามแยก	96.3
38	3.8	→	4056	เลี้ยวขวาสามแยกมัสยิดอัลตักวาบูเกะตาโมง	100.1
39	12.5	↑	4056	ตรงไปผ่านค่ายทหารพราน 4801	112.6
40	1.9	←	4056	เลี้ยวซ้ายสามแยก	114.5
41	2	→	4056	เลี้ยวขวาสี่แยก	116.5
42	1.3	↑	4056	ตรงไปข้ามทางรถไฟอำเภอสุไหงปาดี้	117.8

คิวซีท 200BRM นราธิวาส พิชิตเขายือลาแป

ลำดับ	KM		ROAD		KM
43	0.2	←	4056	เลี้ยวซ้ายสามแยกเทศบาลปะลูลู	118
44	0.4	→	4056	เลี้ยวขวาสามแยกป้อมเอสโซ่	118.4
45	0.5	←	4056	เลี้ยวซ้ายสี่แยกโรงเรียนมัธยมสุโหงปาดี	118.9
46	1.5	→	4056	เลี้ยวขวาสามแยก	120.4
47	6.5	↑	4056	ตรงไปผ่านโรงเรียนไทยรัฐวิทยา 89	126.9
48	0.3	↑	4056	ตรงไปผ่านสามแยกบ้านโคกสยา	127.2
49	0.1	↑	4056	เจอสามแยกไปตรง	127.3
50	0.7	←	4056	เจอสามแยกเลี้ยวซ้าย	128
51	0.7	↑		ตรงไปผ่านโรงเรียนแสงธรรมวิทยา	128.7
52	2.7	↑		ตรงไปผ่านด่านตรวจบุญลาภนฤมิตร	131.4
53		↑		ตรงไปผ่านสี่แยกไฟแดงเขตเทศบาลสุโหงโกลก	
54	0.9	←		เลี้ยวซ้ายสามแยกไปแว้ง	132.3

คิวซีท 200BRM นราธิวาส พิชิตเขายี่อลาแป

ลำดับ	KM		ROAD		KM
55	0.9	↑		ตรงผ่านสี่แยก ธกส.สาขาสุโหงโกลก	133.2
56	0.4	↑		ตรงไปผ่านสถานีรถไฟสุโหงโกลก	133.6
57	0.5	←		เลี้ยวซ้ายสี่แยกโรงแรมเก็นตั้ง	134.1
58		↑		ตรงไปผ่านสี่แยกวงเวียน	
59	0.5	→		เลี้ยวขวาสามแยกไฟแดง หน้าศูนย์กีฬาารีนสุโหงโกลก	134.6
60	0.9	↑		ตรงไปผ่านสามแยกเข้าถนนสาย 42	135.5
61	4.4	↑	42	ไปตรงเจอเทศบาลป่าเสม็ด	139.9
62	2.5	↑	42	ไปตรงเจอศูนย์ชูชุกิ	142.4
63	5.1	↑	42	ไปตรงเจอโรงเรียนบ้านลูโบะลือซง	147.5
64	2	☆	42	CP3 โรงเรียนบ้านปูโปะ 10:24 - 15:58	149.5

คิวซีท 200BRM นราธิวาส พิษิตเขายือลาแป

ลำดับ	KM		ROAD		KM
65	10.7	↑	4057	ตรงไปผ่านด่านโคกยาง	160.2
66	7.7	←	4057	เลี้ยวซ้ายสามแยกเจาะเห อ.ตากใบ	167.9
67	24.5	←	4084	เลี้ยวซ้ายสามแยก	192.4
68	5.5	↑	4084	ตรงไปผ่านแม่น้ำบางนรา	197.9
69	1.8	←	4084	เลี้ยวซ้ายที่สามแยกถนนสถิตราชา	199.7
70	0.3	→	4084	เลี้ยวขวาที่สี่แยกถนนสถิตราชา	200
71	0.2	←	4055	เลี้ยวซ้ายสามแยกวงเวียน	200.2
72	1.8	→	42	เลี้ยวขวาสี่แยกศูนย์ราชการ	202
73	0.9	→	42	เลี้ยวขวาเข้าสวนหลวง ร.5	202.9
		★		Finish สวนหลวง ร.5	11:58 - 19:30