

	KM.		Road	เส้นทาง 200 BRM สวทช-อยุธยา-อ่างทอง-สวทช	KM.
		★		จุดเริ่มต้น หน้าอาคาร สวทช	◀ 07:00 - 08:00
1	0	↑		มุ่งหน้าถนนตลาดวิชา	1.85
2	1.85	→		เลี้ยวขวาเข้าถนนประชาสันติ ออกประตูเชียงราก 1	0.2
3	2.05	←	3214	เลี้ยวซ้ายเข้าถนนคลองหลวง	1.08
4	3.13	↻	3214	ตรงไปกลับรถใต้สะพานข้าม แล้ววิ่งตรงไปถนนคลองหลวง	5.1
5	8.23	↻	3214	กลับรถขวาใต้สะพานตัดถนน 347 แล้ววิ่งตรงไปถนนคลองหลวง	1.46
6	9.69	↘	3214	เข้าทางเบี่ยงซ้าย เพื่อไปเข้าถนนเลียบคลองเปรมประชากร	0.34
7	10.03	←		เลี้ยวซ้าย เข้าถนนเลียบคลองเปรมประชากร	14.9
8	24.93	→	3309	เลี้ยวขวาเข้าถนน 3309	2.6
9	27.53	↑	3477	ถึงสี่แยก ให้ตรงข้ามสี่แยกเข้าถนน 3477 ตรงไปตามถนน 3477	11.1
10	38.63	↻	3477	เลี้ยวซ้ายกลับรถใต้สะพาน	0.27
11	38.9	←	3477	เลี้ยวซ้ายเข้าถนน 3477 แล้ววิ่งตรงตามทาง	3




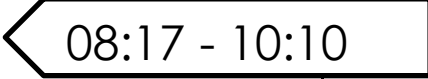











	KM.		Road	เส้นทาง 200 BRM สวทช-อยุธยา-อ่างทอง-สวทช	KM.
12	41.9	←	3477	เลี้ยวซ้ายลอดใต้สะพาน แล้วเลี้ยวซ้าย	0.2
13	42.1	↑	3477	ตรงตามทางจนถึงวัดพญ์เชิง	1.7
14	43.8	★		CP 1 วัดพญ์เชิงวรวิหาร (ศาลาแรกริมน้ำ) 08:17 - 10:10	
15	43.8	↑		ตรงออกประตูหน้าวัด	0.5
16	44.3	←	3477	เลี้ยวซ้ายเข้าถนน 3477 ตรงไปข้ามทางรถไฟ จนเจอวงเวียนเจดีย์วัดสามปลื้ม	2.2
17	46.5	←	309	เลี้ยวซ้ายเข้าถนนโรจนะข้ามสะพานสมเด็จพระนเรศวรตรงไปจนสุดทางเป็นสามแยก	3.4
18	49.9	→	309	เลี้ยวขวาเข้าถนนศรีสรรเพชญ์ ตรงไปถึงวงเวียน	0.3
19	50.2	←	309	เลี้ยวซ้ายเข้าถนนป่าไทน์ ขวามือคือวัดช้างแลเพนียด	0.5
20	50.7	→	309	เลี้ยวขวาเข้าถนนคลองท่อ (เลียบบคลอง)	0.95
21	51.65	←	309	เลี้ยวซ้ายเข้าถนนอู่ทอง	0.23
22	51.88	→	309	เลี้ยวขวาเข้าถนนอยุธยา-อ่างทอง จนถึงสี่แยกป่าโมก	19.6
23	71.48	↑	309	ตรงข้ามแยก วิ่งตรงตามทาง	10
24	81.48	↑	334	เลี้ยวซ้ายแยกที่ดิน เข้าถนน 334 (368) ถนนเลียงเมืองอ่างทอง	3.2
25	84.68	←	3064	เลี้ยวซ้ายที่แยกเรือ่นจำ เข้าถนน 3064	3.1




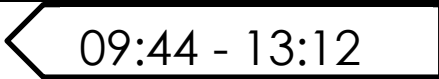











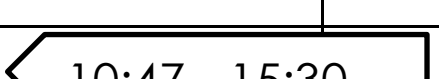

	KM.		Road	เส้นทาง 200 BRM สวทช-อยุธยา-อ่างทอง-สวทช	KM.
26	87.78	←	3195	เลี้ยวซ้ายเข้าถนน 3195 เห็นป้ายวัดม่วง	4.4
27	92.18	←		เลี้ยวซ้าย จนถึงวัดม่วง	1.0
28	93.18	★		CP 2 วัดม่วง 09:44 - 13:12	
29	93.18	←		ออกจาก CP2 วิ่งกลับมาจนถึงปากทางเข้าวัดม่วง	0.9
30	94.08	←	3195	เลี้ยวซ้ายเข้าถนน 3195 จนถึงสี่แยกพิเศษชัยชาญ	3.6
31	97.68	←	3454	เลี้ยวซ้ายเข้าถนน 3454	1.0
32	98.68	→	4004	เลี้ยวขวาเข้าทางหลวงชนบท 4004 (2001)	3.2
33	101.88	↗	4004	เลี้ยวโค้งขวาไปอ่างทอง ตรงตามทางจนเจอวัดตลาดใหม่ด้านขวามือ	2.5
34	104.38	↑	4004	ตรงตามทางจนเจอวัดคลองสำโรงอยู่ด้านซ้ายมือ	5.5
35	109.88	↑	4004	ตรงไปตามทาง	0.8
36	110.68	←		เลี้ยวซ้ายเข้าถนนเลียบบคลอง ตรงตามทาง (มีเส้นทางกำลังก่อสร้าง)	5.9
37	116.58	←	33	เลี้ยวซ้ายตรงสี่แยก สังเกตอบต.นาคูอยู่ด้านซ้ายมือ ตรงตามทาง	12
38	128.58	↑	33	ข้ามสะพานข้ามแม่น้ำน้อย	0.1
39	128.68	★	33	CP3 ร้านกาแฟ Super Black 10:47 - 15:30	
40	128.68	↑	33	ตรงตามทางจนถึงสะพานป่าโมก เบี่ยงซ้าย กลับรถใต้สะพาน	8.2

















	KM.		Road	เส้นทาง 200 BRM สวทช-อยุธยา-อ่างทอง-สวทช	KM.
41	136.88	△		(ถนนขรุขระ โปรดใช้ความระมัดระวัง)	
42	136.88	↶		กลับรถใต้สะพาน	0.75
43	137.63	↶	3501	เลี้ยวซ้ายเข้าถนน 3501 ป้ายวัดป่าโมกวรวิหาร ตรงไปจนถึงวัดป่าโมก	2.5
44	140.13	↑	3501	ตรงตามทางจนถึงสะพานบางโพงแฝง	4.5
45	144.63	↶	4047	เลี้ยวซ้ายข้ามสะพานบางโพงแฝง ลงสะพานเลี้ยวซ้ายที่สามแยก	0.35
46	144.98	↑	4047	ตรงตามทางผ่านโค้งขวา เจอแยกสะพานจุฬามณี	1.7
47	146.68	↶		เลี้ยวซ้ายข้ามสะพานจุฬามณี	1
48	147.68	↷	5035	เลี้ยวขวาเข้าถนน 5035 (3501) บางบาล ตรงตามทางจนเจอแยกตัววาย	9.2
49	156.88	↷		สังเกตป้ายวัดบำรุงธรรมอยู่ซ้ายมือ ให้เลี้ยวไปทางขวา	0.8
50	157.68	↶		เลี้ยวซ้ายประตูทางเข้าอนุเสาวรีย์ จนถึงวงเวียนด้านใน	0.15
51	157.83	↑		วิ่งตามทางจนถึงพระราชอนุเสาวรีย์สมเด็จพระศรีสุริโยทัย	0.73
52	158.56	★		CP4 พระราชอนุเสาวรีย์สมเด็จพระศรีสุริโยทัย ← 11:40 - 17:34	
53	158.56	↑		ตรงออกประตูหน้าอนุเสาวรีย์	0.25
54	158.81	↶	347	เลี้ยวซ้ายไปกลับรถ โปรดใช้ความระมัดระวัง	0.2
55	159.01	↑	347	วิ่งตรงถนน 347	8.8












	KM.		Road	เส้นทาง 200 BRM สวทช-อยุธยา-อ่างทอง-สวทช	KM.
56	167.81	←	356	เลี้ยวซ้ายเข้าถนน 356 ตรงตามทาง	5.1
57	172.91	↶	356	ข้ามสะพานลงแล้วกลับรถด้านซ้าย ลอดใต้สะพาน	0.7
58	173.61	→	3477	เลี้ยวขวาเข้าถนน 3477 แล้ววิ่งตรงตามทางจนเจอสี่แยก	11.2
59	184.81	↗	3309	ตรงข้ามแยกเข้าถนน 3309 วิ่งตรงตามทาง	2.7
60	187.51	←		เลี้ยวซ้ายเข้าถนนเลียบบคลองเปรมประชากร จนถึงถนนคลองหลวง	15
61	202.51	→		เลี้ยวขวาถนนข้างสะพาน	0.4
62	202.91	↶		กลับรถขึ้นสะพานข้ามทางรถไฟ	1.2
63	204.11	↖		ลงสะพานเบี่ยงซ้ายเข้าประตูเชิงรอก 1 (ระวางรททางซ้าย)	0.9
64	205.01	←		เลี้ยวซ้ายเข้าถนนเปรมประชาสันต์	0.21
65	205.22	←		เลี้ยวซ้ายสามแยก เข้าถนนตลาดวิชา	1.4
66	206.62	★		Finish อาคาร สวทช	12:53 - 20:30

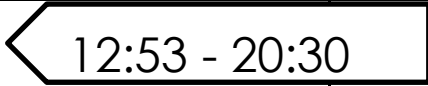
	KM.		Road	Route 200 BRM NSTDA-AYUTTAYA-Ang Thong-NSTDA	KM.
		☆		START NSTDA ◀ 07:00 - 08:00	
1	0	↑		Go ahead to Talad-Vicha Road	1.85
2	1.85	→		Turn Right to Prachasan Road	0.2
3	2.05	←	3214	Turn left to Klong Luang Road	1.08
4	3.13	↶	3214	Go ahead then U-turn under the bridge, go along Klong Luang Rd	5.1
5	8.23	↶	3214	Go ahead then U-turn under the bridge, go along Klong Luang Rd	1.46
6	9.69	↙	3214	Slight left to use Prem Prachakorn Road	0.34
7	10.03	←		Turn left to Prem Prachakorn Road	14.9
8	24.93	→	3309	Turn right to 3309 Road	2.6
9	27.53	↑	3477	At intersection go ahead to 3477 Road the go along the rd	11.1
10	38.63	↶	3477	slight left then make a u-turn	0.27
11	38.9	←	3477	Turn left to 3477 Road the go along the road	3

	KM.		Road	Route 200 BRM NSTDA-AYUTTAYA-Ang Thong-NSTDA	KM.
12	41.9		3477	slight left then turn left	0.2
13	42.1		3477	Go along the road until arrive Phanan Choeng Worawihan Temple	1.7
14	43.8			CP 1 Phanan Choeng Worawihan Temple 	
15	43.8			Go to the front door of temple	0.5
16	44.3		3477	turn left to 3477 Rd across the railroad until round about of Jedhi Wat Sam Pluem	2.2
17	46.5		309	turn left to Rojana Rd across Narasuan Bridge go straight to T-Junction	3.4
18	49.9		309	Turn right to Srisanpetch Rd until you see round about	0.3
19	50.2		309	turn left to Pa-Thon Rd the right side is Wat Chang Lae Paniad	0.5
20	50.7		309	turn right to Klong-Tho Rd	0.95
21	51.65		309	turn left to Uthong road	0.23
22	51.88		309	turn right to Ayuttaya-Ang Thong Road until Pa Mok intersction	19.6
23	71.48		309	go straight across the intersection go along the road	10
24	81.48		334	go along the road then turn left at Tee Din intersection to 334 (368) rd	3.2
25	84.68		3064	turn left at Ruan Jum intersection to 3064 road	3.1

	KM.		Road	Route 200 BRM NSTDA-AYUTTAYA-Ang Thong-NSTDA	KM.
26	87.78		3195	turn left to 3195 road, until you see Wat Muang sign	4.4
27	92.18			turn left until Wat Muang is on the right side	0.9
28	93.08			CP 2 Wat Muang 	
29	93.08			go back to the main road	0.9
30	93.98		3195	turn left to 3195 road until Viset Chai Chan intersection	3.6
31	97.58		3454	turn left to 3454 road	1.0
32	98.58		4004	turn right to the rural road 4004(2001)	3.2
33	101.8		4004	slight right to Ang Thong go along the road until Wat Talad Mai is on your right side	2.5
34	104.3		4004	go straight until you see Wat Klong Samrong on your left side	5.5
35	109.8		4004	go along the road	0.8
36	110.6			Turn left to the frontage road with Klong then go along the road	5.9
37	116.5		33	Turn left at the crossroad, you will see Nakoo gov. office on the left before you turn left	12
38	128.5		33	cross the Noi river bridge	0.1
39	128.6		33	CP3 Super Black Coffee shop 	
40	128.6		33	Go along the road until reach to Pa Mok bridge, slight left	8.2

	KM.		Road	Route 200 BRM NSTDA-AYUTTAYA-Ang Thong-NSTDA	KM.
41	136.8			rough road, please be careful	
42	136.8			Make a u-turn	0.75
43	137.5		3501	Turn left to 3501 road, you will see Pa Mok Temple sign, go along the road until Pa Mok Temple	2.5
44	140		3501	go along the road until reach Bangpongpeng Bridge	4.5
45	144.5		4047	turn left cross Bangpongpeng bridge, then turn left at T-junction	0.35
46	144.9		4047	go along the road, until you reached Chulamane Bridge junction	1.7
47	146.6			Turn left cross the Chulamane bridge	1
48	147.6		5035	turn right to 5035 (3501) Bangbal go along the road until you reach Y junction	9.2
49	156.8			at Y junction go to the right you will see Bumrungham Temple sign on the left	0.8
50	157.6			Turn left to Srisuriyothai Monument until you reach round about	0.15
51	157.7			Go along the road until you see the monument	0.73
52	158.5			CP4 Srisuriyothai Monument	
53	158.5			Exit at the front of monument	0.25
54	158.7		347	Turn left then make a u-turn	0.2
55	158.9		347	Go alone 347 road	8.8

	KM.		Road	Route 200 BRM NSTDA-AYUTTAYA-Ang Thong-NSTDA	KM.
56	167.7		356	Turn left to 356 road then go along the road	5.1
57	172.8		356	cross over the bridge then make a u-turn on the left side of the bridge, pass under the bridge	0.7
58	173.5		3477	turn right to 347 road the go along the road until reach to intersection	11.2
59	184.7		3309	go straight cross the road to 3309 road	2.7
60	187.4			turn left to Liab Klong Prem Prachakorn Road until you reach Klong Luang Rd	15
61	202.4			Turn right at the road beside the bridge	0.4
62	202.8			Make a u-turn the cross over the rail road bridge	1.2
63	204			Slight left to Chiang Rak 1 entrance	0.9
64	204.9			Turn left to Prem Pracha San Road	0.21
65	205.1			Turn left at the junction to Talad Vicha Road	1.4
66	206.5			Finish NSTDA	

 12:53 - 20:30