































	KM.		Road	เส้นทาง 200 BRM สุโขทัย	KM.
		☆		จุดเริ่มต้น : สวนมังคุด	06:00 - 07:00
1		↑		ปั่นออกมาจนถึงประตูทางออก	0.2
2	0.21	←	4057	เลี้ยวซ้ายเข้าถนน 4057	2.3
3	2.51	←		เลี้ยวซ้ายสี่แยกพิธาน	0.1
4	2.61	→		เลี้ยวขวาสามแยกสถานีรถไฟ	0.6
5	3.21	↑		ตรงเข้าด้านสุโขทัย	1.8
6	5.01	↑	AH18	วิ่งตรงออกจากด้าน AH18	0.6
7	5.61	→	196	เลี้ยวขวาเข้าถนน 196	1.8
8	7.41	←	196	เลี้ยวซ้ายเข้าถนน 196	24.2
9	31.61	→		เลี้ยวขวาสามแยก เข้าถนน Timur Barat Highway	9.3
10	40.91	→	480	เลี้ยวขวาเข้าด้านชายแดน Kampung Bukit Bunga	2.0
11	42.91	↑		ตรงออกจากด้านชายแดน	0.7
12	43.61	☆		CP1 KAMPUNG BUKIT BUNGA	07:17 - 9:14
13	43.61	↑	4057	ออกจาก CP1 ตรงไป	10.5
14	54.11	←	4057	เลี้ยวซ้าย ถนน 4057	4.3
15	58.41	→		เลี้ยวขวาสามแยกยะหอย	1.3

	KM.		Road	เส้นทาง 200 BRM สุโขทัย	KM.
16	59.71	➡		เลี้ยวขวาสามแยก	2.9
17	62.61	⬅		ผ่านโรงเรียนรอมานีเย เจอสามแยกเลี้ยวซ้าย	5.7
18	68.31	⬆	4115	เข้าถนน 4115 เจอทางแยกตรงขึ้นเขากรีอโซ	1.8
19	70.11	⬅	4115	เจอสามแยกเลี้ยวซ้าย	1.6
20	71.71	!		(ลงเขาด้วยความระมัดระวัง ทางลาดชัน)	
21	71.71	➡	4115	ทางแยกที่ขึ้นเขากรีอโซให้เลี้ยวขวา	3.3
22	75.01	⬅	4115	เลี้ยวซ้ายสามแยก	1.2
23	76.21	⬅		เลี้ยวซ้ายสามแยก	9.1
24	85.31	⬅	4193	เลี้ยวซ้ายสี่แยก	15.5
25	100.81	★		CP2 โรงเรียนบ้านสุโขทัย	08:58 - 12:44
26	100.81	⬆	4056	ตรงข้ามสี่แยก เข้าถนน 4056	0.7
27	101.51	⬅	4056	เลี้ยวซ้ายตามทางจนสามแยก	0.35
28	101.86	➡	4056	เลี้ยวขวาข้ามทางรถไฟ	1.3
29	103.16	⬅	4056	เลี้ยวซ้ายสามแยก	1.9
30	105.06	➡	4056	เลี้ยวขวาสามแยก	4.2
31	109.26	➡		เลี้ยวขวาสามแยก ผ่านวัดประชุมชลธารา	3.0

	KM.		Road	เส้นทาง 200 BRM สุโขทัย-โคราช	KM.
32	112.26	➡		เลี้ยวขวาสี่แยก	0.2
33	112.50	⬅	4057	เลี้ยวซ้ายเข้าถนน 4057	16.7
34	129.20	⬅	4057	เลี้ยวซ้ายสามแยก 4057	30.2
35	159.40	➡		เลี้ยวขวาสามแยกตากใบ	1.0
36	160.35	⬅		เลี้ยวซ้ายไปตลาดน้ำตากใบ	0.65
37	161.00	★		CP3 สะพานเกาะยาว ตากใบ (ตลาดน้ำ)	10:44 - 16:44
38	161.00	⬆		วิ่งกลับทางเดิมมาถึงแยกตากใบ	1.6
39	162.60	⬅	4057	เลี้ยวซ้ายเข้า ถนน 4057	34.8
40	197.40	⬅		เลี้ยวซ้ายสามแยก	0.8
41	198.20	⬆	4056	เจอสี่แยกข้ามทางรถไฟให้ตรงไป วิ่งถนน 4056	1.3
42	199.50	⬆	4056	โค้งซ้ายตามทาง	2.2
43	201.70	⬅	4056	เลี้ยวซ้ายสามแยก เข้าถนน 4056	1.3
44	203.00	➡		เลี้ยวขวาเข้าหน้าประตูสวนมิ่งขวัญประชา	0.2
45	203.20	★		Finish : สวนมิ่งขวัญประชา	11:53 - 19:30

	KM.		Road	ROUTE 200 BRM Sungaigolok	KM.
		☆		Start : Ming Kwan Pracha Park	06:00 - 07:00
1		↑		ride to the exit	0.2
2	0.21	←	4057	Turn Left to Road 4057	2.3
3	2.51	←		Turn Left at Pithan cross road	0.1
4	2.61	→		Turn Right at Train Station Junction	0.6
5	3.21	↑		Go straight throught Su-ngai-golok Immigration	1.8
6	5.01	↑	AH18	left to immigration go straight to AH18	0.6
7	5.61	→	196	Turn right to Road 196	1.8
8	7.41	←	196	Turn left to Road 196	24.2
9	31.61	→		Turn right at T-Junction to Timur Barat Highway	9.3
10	40.91	→	480	Turn Right to Kampung Bukit Bunga Immigration	2.0
11	42.91	↑		go out from immigration	0.7
12	43.61	☆		CP1 KAMPUNG BUKIT BUNGA	07:17 - 9:14
13	43.61	↑	4057	left CP1 then go straight	10.5
14	54.11	←	4057	turn left to Road 4057	4.3
15	58.41	→		turn right at Yahor T-Junction	1.3

	KM.		Road	ROUTE 200 BRM Sungaigolok	KM.
16	59.71			turn right at T-Junction	2.9
17	62.61			pass Lo Mania School at T-Junction turn left	5.7
18	68.31		4115	Take road 4115 at cross road go straight to GrueSo mountain	1.8
19	70.11		4115	turn left at T-Junction	1.6
20	71.71	!		(beware go down from the hill, please be careful)	
21	71.71		4115	at the junction go up to the hill, please turn right	3.3
22	75.01		4115	turn left at junction	1.2
23	76.21			turn left at junction	9.1
24	85.31		4193	turn left at cross road	15.5
25	100.81			CP2 Su-ngai-padee school	
26	100.81		4056	Go straight the cross road to the Road 4056	0.7
27	101.51		4056	turn left go along the road until you reach the junction	0.35
28	101.86		4056	Turn right across the railway	1.3
29	103.16		4056	turn left at junction	1.9
30	105.06		4056	turn right at junction	4.2
31	109.26			turn right at T-Junction pass Prachumchon Tara Temple	3.0

	KM.		Road	ROUTE 200 BRM Sungaigolok	KM.
32	112.26			turn right at cross road	0.2
33	112.50		4057	turn left to Road 4057	16.7
34	129.20		4057	turn left at T-Junction 4057	30.2
35	159.40			turn right at Tak Bai T-Junction	1.0
36	160.35			Turn left to Floating market Tak Bai	0.65
37	161.00			CP3 Koh Yoa Bridge Tak Bai (floating market)	10:44 - 16:44
38	161.00			go back to the same route to Tak Bai Junction	1.6
39	162.60		4057	turn left to Road 4057	34.8
40	197.40			turn left at junction	0.8
41	198.20		4056	go straight at the cross road, across the railway to Road 4056	1.3
42	199.50		4056	Go left follow the way	2.2
43	201.70		4056	turn left at T-Junction to the Road 4056	1.3
44	203.00			turn right to the entrance of Ming Kwan Pracha Park	0.2
45	203.20			Finish Ming Kwan Pracha Park	11:53 - 19:30